

ОПИСАНИЕ МЕСТОПОЛОЖЕНИЯ ГРАНИЦ

Публичный сервитут объекта «Сооружение: «Подземный и надземный газопровод низкого давления»,
кадастровый номер 50:28:0060201:2878

(наименование объекта, местоположение границ которого описано (далее - объект))

Раздел 1

Сведения об объекте

№ п/п	Характеристики объекта	Описание характеристик
1	2	3
1	Местоположение объекта	Московская область, городской округ Домодедово, Домодедово г
2	Площадь объекта ± величина погрешности определения площади ($P \pm \Delta P$)	593 м ² ± 9 м ²
3	Иные характеристики объекта	Вид объекта реестра границ: Зона с особыми условиями использования территории Содержание ограничений использования объектов недвижимости в пределах зоны или территории: Публичный сервитут, для целей размещения линейных объектов системы газоснабжения, их неотъемлемых технологических частей. Срок установления 49 лет. Обладатель публичного сервитута: Акционерное Общество "Мособлгаз". Адрес: Московская обл, г. Одинцово, д. Раздоры, 1-й км Рублево-Успенского шоссе, д. 1, корп. Б. Электронная почта: info@mosoblgaz.ru

Раздел 2

Сведения о местоположении границ объекта





1. Система координат МСК-50, зона 2					
2. Сведения о характерных точках границ объекта					
Обозначение характерных точек границ	Координаты, м		Метод определения координат характерной точки	Средняя квадратическая погрешность положения характерной точки (Mt), м	Описание обозначения точки на местности (при наличии)
	X	Y			
1	2	3	4	5	6
1	428 289,90	2 206 104,36	Аналитический метод	0,10	—
2	428 289,58	2 206 109,59		0,10	
3	428 288,71	2 206 109,54		0,10	
4	428 287,93	2 206 121,33		0,10	
5	428 285,19	2 206 153,82		0,10	
6	428 279,24	2 206 197,37		0,10	
7	428 275,89	2 206 215,89		0,10	
8	428 272,24	2 206 240,86		0,10	
9	428 271,81	2 206 240,91		0,10	
10	428 269,07	2 206 250,64		0,10	
11	428 265,22	2 206 249,56		0,10	
12	428 268,72	2 206 237,26		0,10	
13	428 271,95	2 206 215,25		0,10	
14	428 275,28	2 206 196,75		0,10	
15	428 281,19	2 206 153,62		0,10	
16	428 283,95	2 206 121,03		0,10	
17	428 284,99	2 206 105,32		0,10	
18	428 285,83	2 206 105,37		0,10	
19	428 285,91	2 206 104,11		0,10	
1	428 289,90	2 206 104,36		0,10	
3. Сведения о характерных точках части (частей) границы объекта					
1	2	3	4	5	6
—	—	—	—	—	—

Раздел 4
План границ объекта



Масштаб 1:1 000

Используемые условные знаки и обозначения:

-  - граница кадастрового квартала по сведениям ЕГРН
-  - граница земельного участка по сведениям ЕГРН
-  - граница зоны
-  - характерная точка границы

Подпись _____



Дата « 8 » сентября 20 23 г.

Место для оттиска печати (при наличии) лица, составившего описание местоположения границ объекта